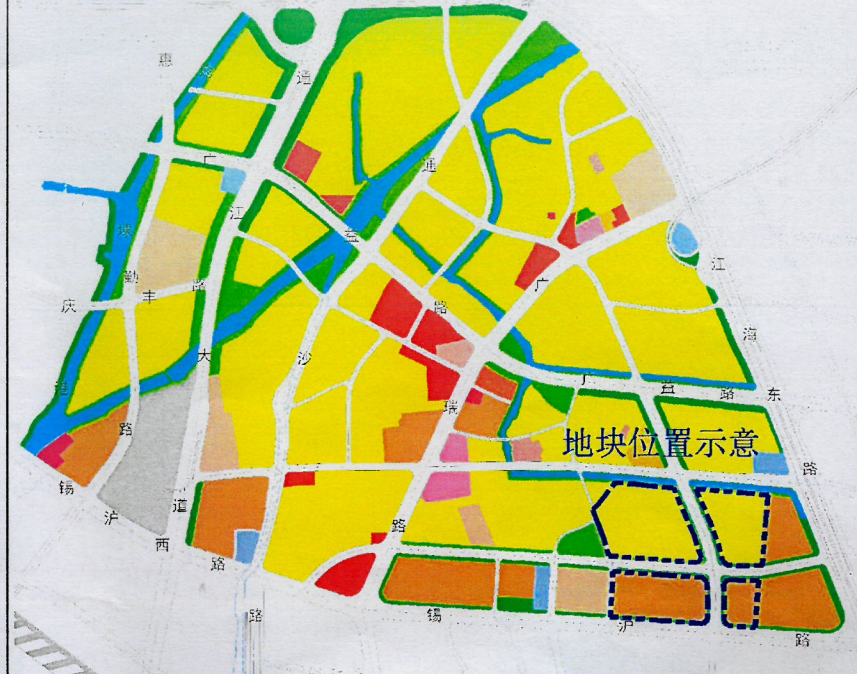
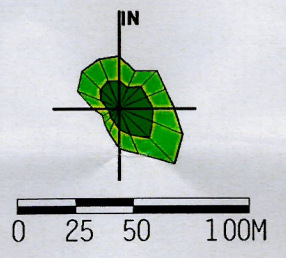


# 地块区位图



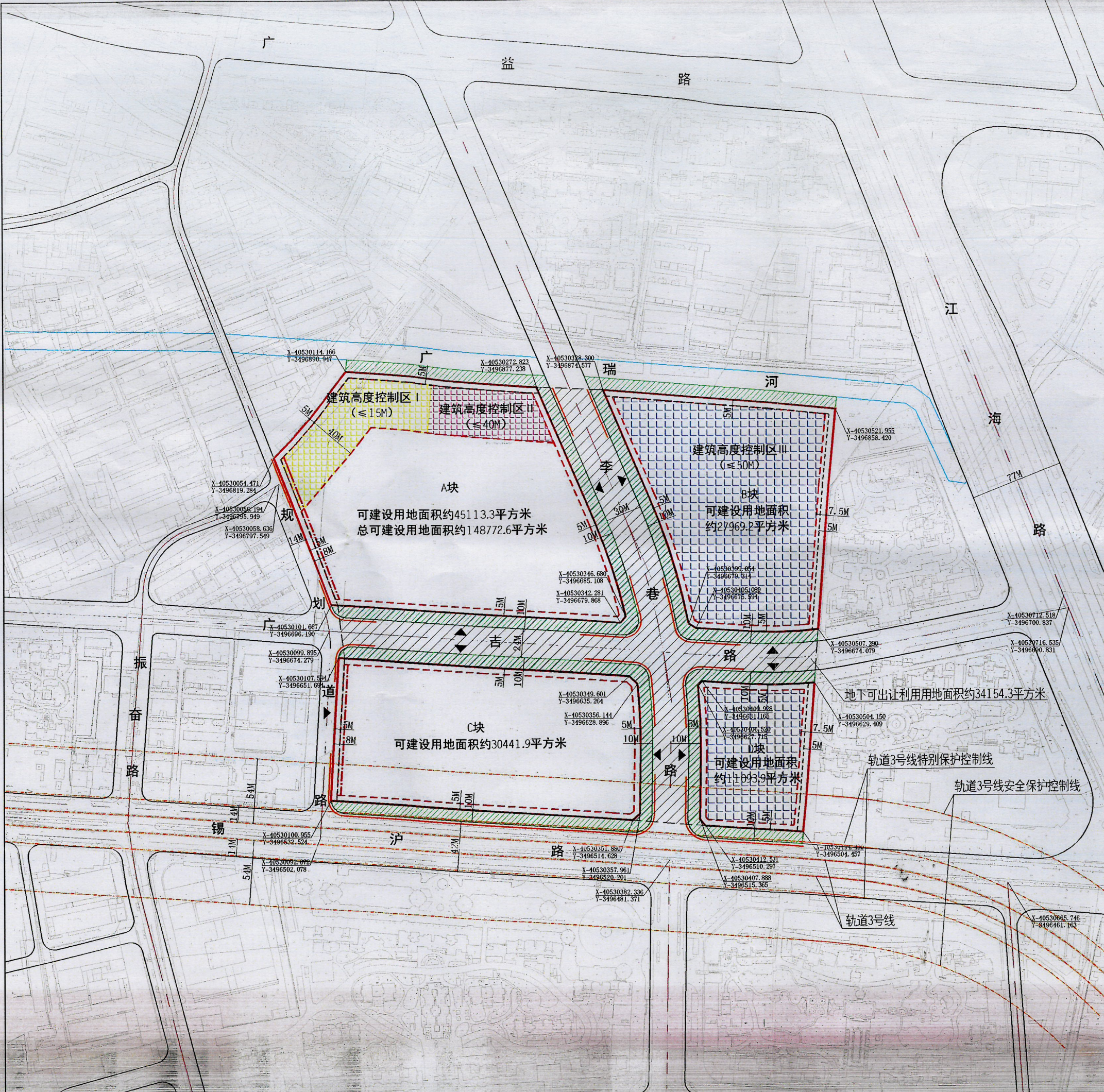
地块位置示意



说明：  
本地块一年内未签订国有土地使用权出让合同的，地块规划图自行失效

## 图例

- [Symbol] 道路红线及中心线
- [Symbol] 高压线及高压控制走廊
- [Symbol] 可建设用地范围线
- [Symbol] 轨道交通控制线
- [Symbol] 建筑控制线
- [Symbol] 文物保护范围
- [Symbol] 高层建筑控制线
- [Symbol] 现状保留建筑
- [Symbol] 地下空间控制线
- [Symbol] 绿地范围
- [Symbol] 禁止机动车出入口控制线
- [Symbol] [25M] 尺寸标注
- [Symbol] 机动车开口方向
- [Symbol] 坐标标注
- [Symbol] 地下可利用空间
- [Symbol] 建筑高度控制区 I
- [Symbol] 建筑高度控制区 II
- [Symbol] 建筑高度控制区 III



## 无锡市自然资源和规划局地块规划图

地块位置	用地边界 锡沪路-规划道路-广瑞河		
地块名称	中储地块	地块编号	XDG-2021-2号
所属行政区	梁溪区	日期	2021年2月